

Élaboration du Schéma départemental de signalétique touristique



Schéma directeur

RAPPEL	Déroulement de l'étude
ELABORATION DU SCHEMA DIRECTEUR	Présentation de la démarche Les sites retenus Les principes de signalisation validés Le schéma en quelques chiffres
COUTS ESTIMATIFS ET MAITRISE D'OUVRAGE (propositions)	Les Principes et maitrises d'ouvrage validés Le phasage et les coûts Le suivi

RAPPEL : DEROULEMENT DE LA MISSION

PHASE 1 DIAGNOSTIC

Etat des lieux de la signalisation existante

Analyse du territoire (accès, réseau...)

Etude de pôles (recensement sites, critères de hiérarchisation)

Consultation des acteurs locaux et partenaires

Comité de pilotage

3,5 mois

JANVIER

FEVRIER

MARS

AVRIL

Comité de pilotage

PHASE 2 ENJEUX & SCENARIO

Champs du possible techniques et réglementaires

Proposition de hiérarchisation des sites

Proposition d'une stratégie globale d'information/guidage

Proposition d'un cadre d'intervention (priorités, MO...)

1,5 mois

MAI

JUIN

Comité de pilotage

PHASE 3a SCHEMA DIRECTEUR

Elaboration du schéma directeur (dont chiffrage)

Proposition d'un mode opératoire (phasage et MO)

1,5 mois

JUILLET - AOUT

Comité de pilotage

PHASE 3b FINALISATION

Finalisation du schéma : édition des documents de rendu

1,5 mois

ELABORATION DU SCHEMA DIRECTEUR

OBJECTIF

Localisation et quantification des panneaux touristiques.
Chiffrage estimatif.

Moyens : base de données « panneaux »
cartographie SIG (géoréférencement)

METHODE

**Application des principes de signalisation validés en phase 2
à la sélection/hiérarchisation des sites validée en phase 2**

selon une logique de rabattement depuis les axes routiers principaux

- Identifier le périmètre dans lequel le site est signalable (variable selon le niveau du site)
- Identifier les axes routiers structurants traversant ce périmètre
- Retenir au maximum 4 itinéraires de rabattement

déterminer les panneaux à planter...

- Marquer le départ du rabattement sur chaque axe retenu
- Assurer la continuité du jalonnement sur chaque itinéraire jusqu'au site.

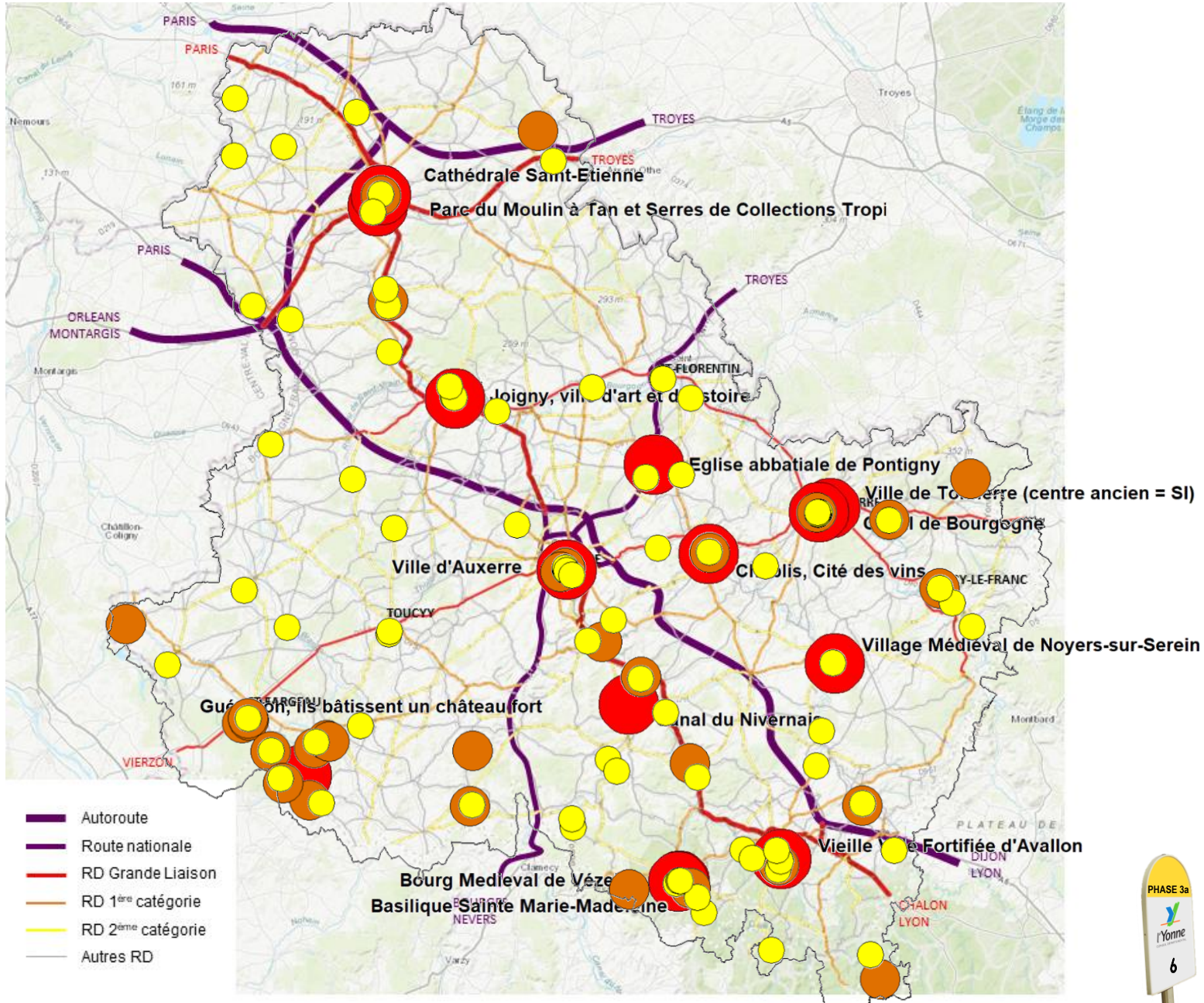
...en tenant compte de la signalisation existante :

- Supprimer les panneaux inutiles (hors périmètre, hors axe de rabattement...)
- Remplacer les panneaux pertinents mais en mauvais état ou non conformes
- Remplacer les panneaux pertinents mais dont la mention est incorrecte




LES SITES RETENUS AU SCHEMA DEPARTEMENTAL

Liste détaillée
en annexe,
(pour rappel)

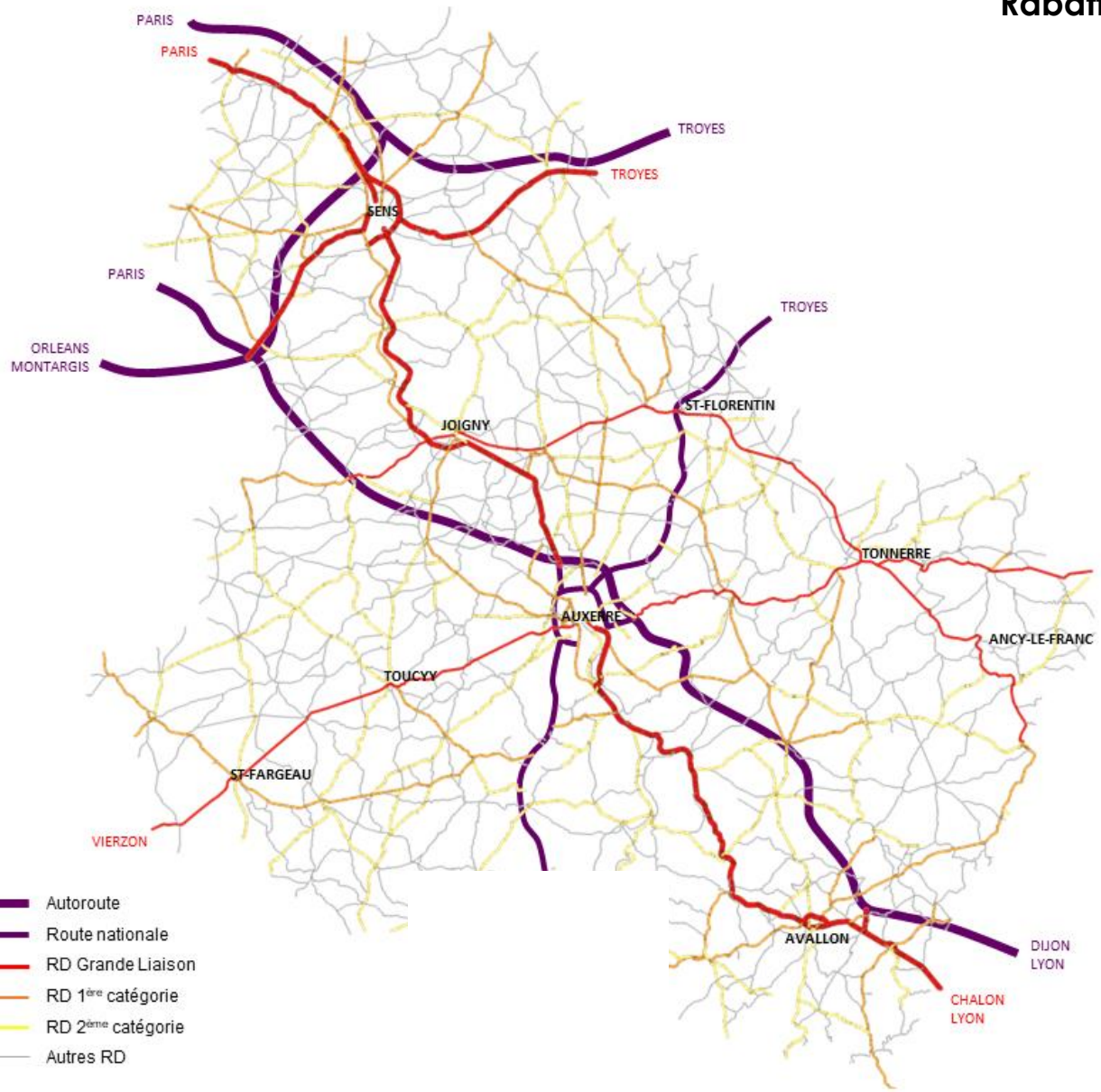
-  **Niveau 1**
14 sites
-  **Niveau 2**
32 sites
-  **Niveau 3**
88 sites



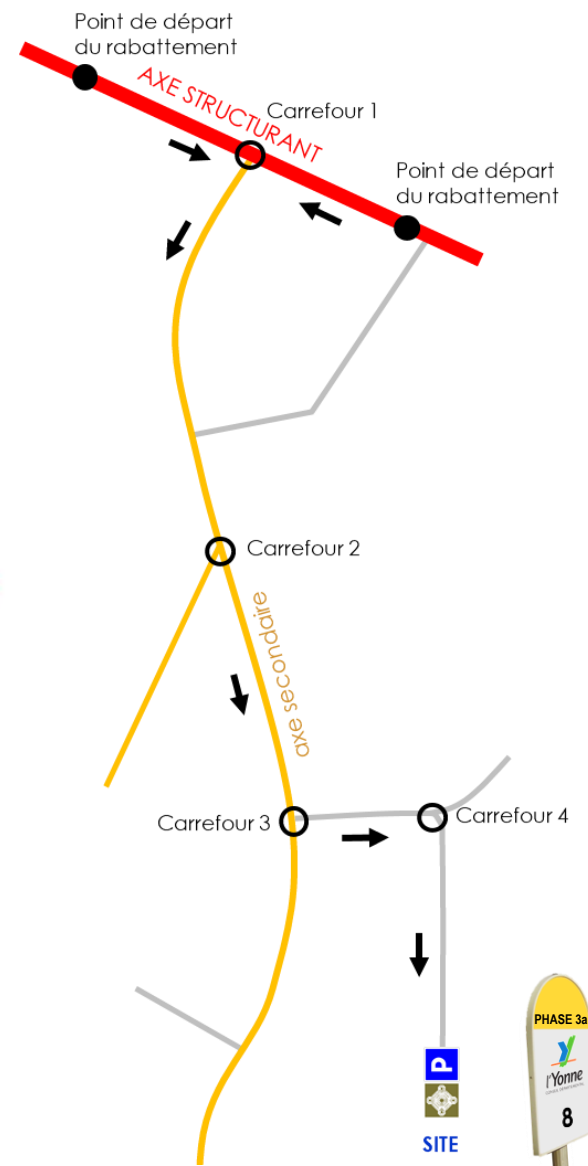
RAPPEL DES PRINCIPES DE SIGNALISATION VALIDES

	Sites sélectionnés pour la signalisation autoroutière	Niveau 1	Niveau 2	Niveau 3	Niveau 4
Nombre de sites	21	14	32	88	107
Panneaux image sur autoroute (type H10)	✓				
Espace accueil multimédia (application numérique d'information découverte) 		✓ facultatif			
Implantation sur le site d'un panneau Relais Information Services (RIS)		✓	✓ facultatif		
Panneaux image sur RD (type H32) + conception graphique (1 visuel) : 800 à 1500 € HT	✓ depuis l'autoroute jusqu'à la limite du rayon du site uniquement pour Guédelon et Vezelay	✓ dans un rayon maximal de 15 km (départ du rabattement)			
Panneaux culturels et touristiques (type H31)	✓ depuis l'autoroute jusqu'à la limite du rayon du site	✓ dans un rayon maximal de 15 km (continuité du rabattement)	✓ dans un rayon maximal de 15 km (départ du rabattement)		
Panneaux directionnels (type D43 et D21)	✓ depuis l'autoroute jusqu'à la limite du rayon du site	✓ dans un rayon maximal de 15 km (continuité du rabattement)	✓ dans un rayon maximal de 15 km (continuité du rabattement)	✓ dans un rayon maximal de 5 km	
Intégration du site dans le contenu d'un panneau Relais Information Services (RIS)		✓	✓	✓	✓
Intégration sur les "Maps en ligne" et appli. 		✓	✓	✓	✓ facultatif
Intégration dans les GPS et Appli. 		✓	✓	✓	✓ facultatif
Panneaux de SIL (signalisation d'information locale)					✓ schéma global de SIL de la commune ou l'EPCI

Maillage du réseau routier départemental utilisé

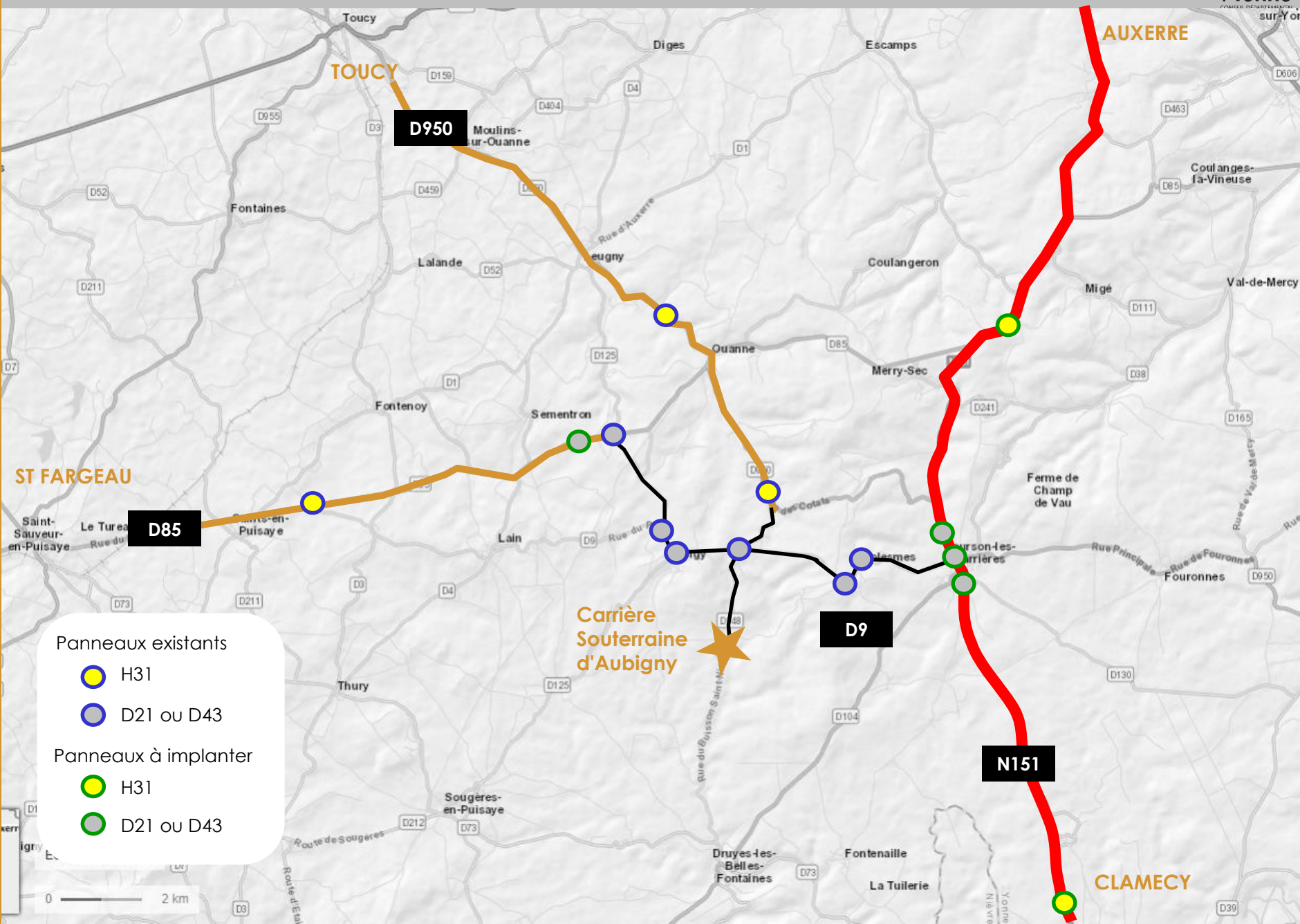


Schématisation de la logique de Rabattement depuis un axe principal



ELABORATION DU SCHEMA DE SIGNALISATION TOURISTIQUE DE L'YONNE - PHASE 3a SCHEMA DIRECTEUR SEPT. 2018

LOGIQUE DE RABATTEMENT DEPUIS LES AXES ROUTIERS PRINCIPAUX



Des nouveaux panneaux...

594 nouveaux panneaux signalant des sites de niveau 1, 2 et 3 et les sites bénéficiant de panneaux touristiques sur autoroute

14 panneaux RIS (Relais Information Service) implantés sur les sites de niveau 1 pour une « information rebond »

et **246** panneaux existant à conserver

... et des panneaux à déposer

525 panneaux à déposer signalant des sites de niveau 1, 2 et 3 (panneaux en mauvais état, non conformes à la réglementation ou obsolètes)

151 panneaux signalant des sites de niveau 4 (hors SIL)

216 **panneaux** signalant des **sites « hors classement »**, non retenus au schéma (sites fermés, sites ouverts sur demande, sites d'intérêt très local...)

Ces sites relèvent d'un schéma global de SIL ⁽¹⁾ à l'échelle de la ville ou de l'EPCI ⁽²⁾

(1) Signalisation d'Information Locale

(2) Etablissement Public de Coopération Intercommunale

PROPOSITIONS :

- MAITRISE D'OUVRAGE**
- PHASAGE**
- COUTS ESTIMATIFS**



LE DEPARTEMENT ASSURE LA MAITRISE D'OUVRAGE ET LE FINANCEMENT POUR LES SITES D'INTERET NATIONAL ET REGIONAL

Panneaux image H32 + Panneaux H31 + Panneau D21-D43
pour les sites de niveau 1 & 2 (14 + 32 sites)

Panneaux RIS pour les sites de niveau 1 (14 sites)

hors espaces multimédia des sites de niv. 1 (= facultatifs et en co-financement)

hors panneaux R.IS. Des sites de niv. 2 (= facultatifs et en co-financement)



LE DEPARTEMENT ASSURE LA MAITRISE D'OUVRAGE ET CO-FINANCE AVEC LES COMMUNES ou EPCI ou bénéficiaires privés POUR LES SITES D'INTERET DEPARTEMENTAL

= Signalisation directionnelle (Panneaux D21 & D43)

pour les sites de niveau 3 (88 sites)

+ espaces multimédia des sites de niv. 1

+ panneaux R.IS. des sites de niv. 2



LES COMMUNES, EPCI ASSURENT LA MAITRISE D'OUVRAGE ET CO-FINANCENT AVEC LES BENEFICIAIRES POUR LES SITES D'INTERET LOCAL

= Signalisation d'information locale (Panneaux Dc43)

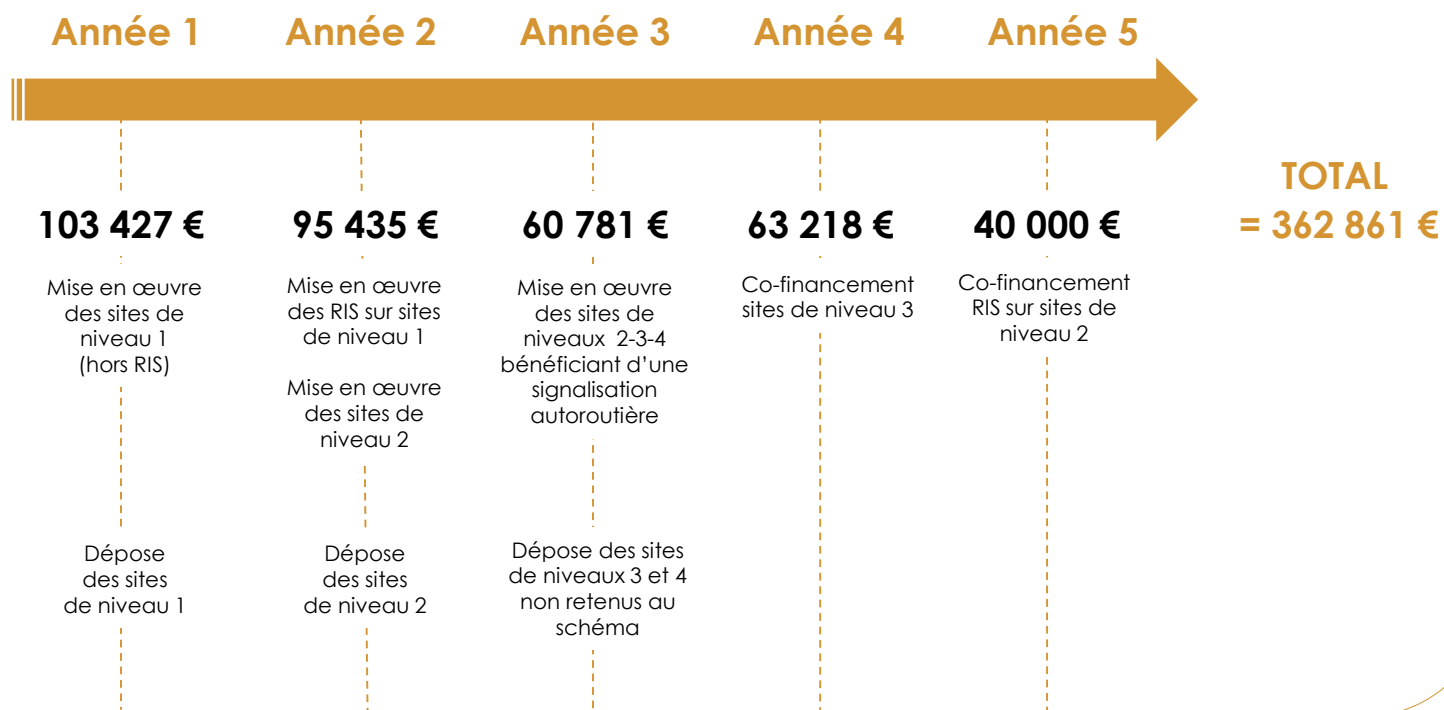
pour les sites de niveau 4 (107 sites)



L'ADT DE L'YONNE ASSURE LA MAITRISE D'OUVRAGE ET LE FINANCEMENT DE L'INTEGRATION DES SITES AUX CARTES EN LIGNE ET BASES DE DONNEES GPS

+ mise à jour de TOURINSOFT

■ VUE SYNTHETIQUE DES 2 SIMULATIONS

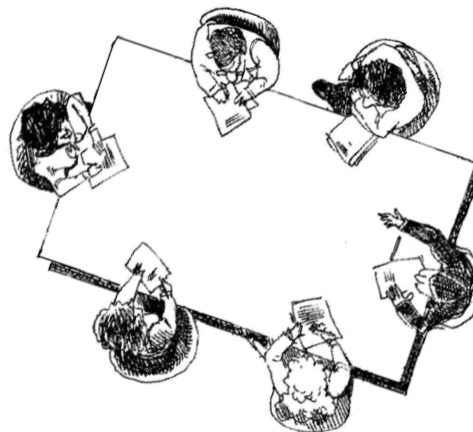


SANS OUBLIER...

La mise en place d'une **commission adhoc chargée de la mise à jour annuelle (à minima) du schéma directeur** :
suppression et ajout de sites, gestion des demandes, suivi de réalisation...

Elle serait composée :

- d'élus du département
- de techniciens du département (service tourisme et service des routes)
- de Yonne Tourisme



Liste des sites arrêtée en septembre 2018

Liste des sites arrêtée
en septembre 2018

Rappel des critères de sélection/hiéarchisation

Incontournable régional
ou
Plus de 50 000 visites

+

ouvert au moins
6 mois dans l'année
ou
en accès libre

+

Pour les villes :
Classées **sites patrimoniaux
remarquables**
+ **un label témoignant d'une
démarche touristique**

AUXERRE

Ville d'Auxerre

AVALLON

Vieille Ville Fortifiée

CHABLIS

Chablis, cité du vin

JOIGNY

Joigny, ville d'art et d'histoire

NOYERS-SUR-SEREIN

Village Médiéval de Noyers-sur-Serein (sud est de la ville = site inscrit)

PONTIGNY

Eglise abbatiale de Pontigny

SENS

Cathédrale Saint-Etienne

Parc du Moulin à Tan et Serres de Collections Tropicales

TONNERRE

Ville de Tonnerre (centre ancien = SI)

TREIGNY

Guédelon, ils bâtissent un château fort

VEZELAY

Basilique Sainte Marie-Madeleine

Bourg Médiéval

DIFFUS

Canal de Bourgogne

Canal du Nivernais

Liste des sites arrêtée
en septembre 2018

Rappel des critères de sélection/hiérarchisation

Incontournable

départemental (ateliers de
concertation)

ou

10 000 à 50 000 visites

+

ouvert au moins
4 mois dans l'année

ou

en accès libre

+

Pour les villes :

Classées **sites patrimoniaux
remarquables**

ou **un label témoignant d'une
démarche touristique**

ANCY-LE-FRANC

Château d'Ancy-le-Franc

ARCY-SUR-CURE

Grottes d'Arcy-sur-Cure

AUXERRE

Abbaye Saint-Germain

Muséum

CHAMOUX

Cardo Land - Parc Préhistorique

COURGENAY

Abbaye de Vaultuisant et son parc

CRUZY-LE-CHATEL

Château de Maulnes

DEUX RIVIÈRES

Cravant, bourg médiéval

DRUYES-LES-BELLES-FONTAINES

Village de Druyes

LES HAUTS DE FORTERRE

Carrière Souterraine d'Aubigny

MONTREAL

Village de Montréal

MOUTIERS-EN-PUISAYE

Eglise Saint-Pierre

ROGNY-LES-SEPT-ECLUSES

Les Sept Ecluses de Rogny

SAINT-BRIS-LE-VINEUX

Caves Bailly-Lapierre

SAINT-FARGEAU

Château de Saint-Fargeau

La Ferme du Château

Lac du Bourdon

Ville de St Fargeau

SAINT-LEGER-VAUBAN

Abbaye Sainte Marie de la Pierre-Qui-Vire

SAINT-PERE-SOUS-VEZELAY

Eglise Notre-Dame

SAINT-SAUVEUR-EN-PUISAYE

Château - Musée Colette

Maison natale de Colette

Ville St Sauveur en Puisaye

SENS

Palais Synodal, Musées et le Trésor

TANLAY

Château de Tanlay

TONNERRE

La Fosse Dionne

TREIGNY

Château de Ratilly

Parc aventure du Bois de la Folie

VILLENEUVE-SUR-YONNE

Cité Fortifiée

DIFFUS

Parc Naturel Régional du Morvan

Vallée du Cousin

Liste des sites arrêtée
en septembre 2018

Rappel des critères de sélection/hiérarchisation

**Présence carte touristique du
département**

+
2 000 à 10 000 visites
OU Site/MH classé ou **Réserve
naturelle nationale** **OU au moins un
label touristique***

+
ouvert au moins
2 mois dans l'année
ou
en accès libre

+ Les offices de tourisme classés

**+ Exceptions « équipements
sportifs » / « activités de loisirs » /
« artisanat »**

ANCY-LE-FRANC

Parc du Château d'Ancy-le-Franc

AUXERRE

Aéroport Auxerre - Branches

Cathédrale Saint-Etienne

Musée d'Art et d'Histoire

Musée Leblanc-Duvernoy

Office du Tourisme de l'Auxerrois

Parc de l'Arbre-Sec

AVALLON

Aérodrome de l'Avallonnais

Musée de l'Avallonnais

Office de Tourisme

Parc Aventure des Châtelines

BEINE

Musée de la Vigne et du Tire-Bouchon

BERU

Château de Béru

BLENEAU

Les Jardins d'Eau Pierre Doudeau

BRIENON-SUR-ARMANÇON

Collégiale Saint-Loup

CHABLIS

Eglise Saint Martin

L'Obédiencerie de Chablis

CHARNY OREE DE PUISAYE

La Fabuloserie musée d'art hors-les-
normes/art brut

CHASSIGNELLES

Eglise romane Saint-Jean-Baptiste

CHASSY

Golf du Domaine du Roncemay

CHASTELLUX-SUR-CURE

Château de Chastellux et son parc

CHEU

Aérodrome de St-Florentin - Chéu

COUTARNOUX

La Grotte de Champ Retard - Parcours aventure sur rocher

CRAIN

Golf du Château de Misery

DEUX RIVIÈRES

Eglise Renaissance

DRUYES-LES-BELLES-FONTAINES

Château-Fort des Comtes d'Auxerre et de Nevers

ESCOLIVES-SAINTE-CAMILLE

Site Archéologique d'Escolives

GISY-LES-NOBLES

Aérodrome de Sens

JOIGNY

Aérodrome de Joigny

Eglises

Espace Jean-de-Joigny

LA FERTE-LOUPIERE

Danse macabre (dans l'église Saint-Germain)

LAROCHE-SAINTE-CYDROINE

Eglise Romane

LEUGNY

Jardin de La Borde

LIGNY-LE-CHATEL

Eglise Saint Pierre et Saint Paul, Nef Romane

LIXY

Golf du Sénonais

LUCY SUR YONNE

Eglise Notre Dame

MAILLY-LE-CHÂTEAU

Eglise gothique

Réserve Naturelle du Bois du Parc

Liste des sites arrêtée
en septembre 2018

MASSANGIS

Petit Train de l'Yonne

MONTREAL

Collégiale Notre-Dame

MOUTIERS-EN-PUISAYE

Poterie de la Bâtisse

NOYERS-SUR-SEREIN

Musée des Arts Naïfs et Populaires

NUITS

Château de Nuits et son parc

PARLY

Centre d'Art Graphique de la Métairie Bruyère

PIERRE PERTHUIS

Pont sur la Cure

PIFFONDS

Chapi Parc - Parc de loisirs du Cirque Star

PONTAUBERT

Eglise de la Nativité de Notre Dame

SAINT-BRIS-LE-VINEUX

Eglise Saint Prix Saint Cot

SAINT-FARGEAU

Base Départementale de Plein Air Daniel Bailly

Musée de L'Aventure du Son

SAINT-FLORENTIN

Eglise de Saint-Florentin

Musée en Florentinois

SAINT-JULIEN-DU-SAULT

Eglise Saint Pierre (13e & 16e s.)

SAINT-LEGER-VAUBAN

Musée Vauban

SAINT-MORE

Site Archéologique de Cora, côte rocheuse

SAINT-PERE-SOUS-VEZELAY

Musée et site archéologique des Fontaines Salées

SAINTE-EN-PUISAYE

La Ferme du Moulin de Vanneau

SAVIGNY-EN-TERRE-PLAINE

Eglise Saint Bénigne

SAVIGNY-SUR-CLAIRIS

Golf de Clairis

SENS

CAGS - Practice du Parc des Champs Captants

Office de Tourisme de Sens et du Sénonais

TANLAY

Golf de Tanlay

TANNERRE-EN-PUISAYE

Le Ferrier de Tannerre-en-Puisaye

TONNERRE

Eglise Notre-Dame

Eglise Saint-Pierre

Hôtel-Dieu Notre-Dame des Fontenilles

Office de Tourisme le Tonnerrois en Bourgogne

TOUCY

Galerie de l'Ancienne Poste

La Pyramide du Loup (ouvert depuis en mai 2018)

Petit Train de Champignelles

Train Touristique du Pays de Puisaye-Forterre

TREIGNY

Le couvent

Parc animalier de Boutissaint

VALLERY

Parc du Château de Vallery

VALRAVILLON

Musée Rural des Arts Populaires (de LADUZ)

VAULT DE LUGNY

Eglise Saint Germain d'Auxerre

VENOUSE

Grange de Beauvais

VERMENTON

Abbaye de Reigny

VEZELAY

Les Jardins de la Maison Jules-Roy

Maison Jules-Roy

Musée de l'Oeuvre Viollet-le-Duc

Musée Zervos

Office de Tourisme

VILLENEUVE-L'ARCHEVEQUE

Eglise Notre-Dame

VILLENEUVE-SUR-YONNE

Musée galerie Carnot

VILLETHIERRY

Le Parc de l'Orval

VILLIERS-SAINT-BENOIT

Musée d'Art et d'Histoire de Puisaye

Liste des sites arrêtée
en septembre 2018

Rappel des critères de sélection/hiérarchisation

ouvert au moins
2 mois dans l'année
ou
en accès libre

ANCY-LE-FRANC

Musée de la Faïencerie
Office de Tourisme

ARGENTENAY

La Forêt des Géants Verts

AUXERRE

Office de Tourisme de l'Auxerrois
Parc du Muséum

AVALLON

Centre d'Exposition du Costume
Eglise collégiale Saint-Lazare
Les Jardins Menant

BAGNEAUX

Collections particulières sur la pêche et la photographie

BIERRY LES BELLES FONTAINES

Puits (18e s.)

BRIENON-SUR-ARMANÇON

Lavoir de la Poterne
Ville de Briennon-sur-Armançon

CEZY

Pont suspendu

CHABLIS

Office de Tourisme de Chablis Cure & Yonne

CHARNY OREE DE PUISAYE

Château de Montigny
Le petit musée au loup
Office de Tourisme de Puisaye-Forterre

CHASTELLUX-SUR-CURE

Lac du Crescent

CHATEL-CENSOIR

Office de Tourisme Vézelay-Avallon-Morvan-Serein

CHATEL-GERARD

Jardin du Prieuré de Vausse
Prieuré de Vausse

CHAUMONT

Musée municipal

COUTARNOUX

Forêt d'Hervaux

DEUX RIVIÈRES

Office de Tourisme de Chablis Cure & Yonne

DRUYES-LES-BELLES-FONTAINES

Sources de la Druyes

FONTENOY

Centre Régional d'Art Contemporain
Musée de la Bataille de Fontenoy

GUILLON

Pont (16e s.)

GURGY

Canal de dérivation
échelle à poissons

IRANCY

Village Vigneron

JOIGNY

Maisons à Pans de Bois
Musée de la Résistance - Groupe Jovinien Bayard
Office de Tourisme de Joigny et du Jovinien

LA FERTE-LOUPIERE

Eglise Saint-Germain
Le Jardin du Prieuré

LA POSTOLLE

Ancienne Eolienne Bollée

LE VAL D'OCRE

Chapelle Saint-Felix à MERY-LA-VALLE
Château de Fourolles
Chemin des Arts

Eglise Saint-Aubin et Saint-Léonard à **SAINT-**

AUBIN-CHATEAUNEUF

Musée Jean Larcena

Liste des sites arrêtée en septembre 2018

LES ORMES

Château de Bontin
Eglise de la Nativité Notre Dame

L'ISLE-SUR-SEREIN

Office de Tourisme Vézelay-Avallon-Morvan-Serein
Tour Amiot

MAILLOT

Parc des Lavandières

MAILLY-LE-CHATEAU

Point de vue

MASSANGIS

Porche de l'Eglise de Civry-sur-Serein

MERRY-SUR-YONNE

Rocher du Saussois

MIGE

MIGENNES

Jardin Chantoiseau
Mosaïque Gallo-Romaine
Office de Tourisme du Migennois
Parc du Moulin de Préblin

MONTHOLON

Chapelle -Ermitage Sainte-Anne à AILLANT-SUR-THOLON
Eglise Saint-Jean-Baptiste de VILLIERS-SUR-THOLON
Musée du Moule à Chocolat

MONTREAL

Office de Tourisme de Vézelay-Avallon-Morvan-Serein

MOUTIERS-EN-PUISAYE

Etang de Moutiers

NOYERS-SUR-SEREIN

Eglise gothique
Office de Tourisme de Vézelay-Avallon-Morvan-Serein
Site du Vieux Château de Noyers

PARLY

La Châtaigneraie Parlycoise

PIERRE PERTHUIS

La Roche Percée

POILY-SUR-THOLON

Eglise Saint-Germain

PONTIGNY

Office de Tourisme de Chablis Cure & Yonne

PONT-SUR-YONNE

Eglise Notre Dame

QUARRE-LES-TOMBES

Eglise Saint Georges
Office de Tourisme de Vézelay-Avallon-Morvan-Serein

QUENNE

ROGNY-LES-SEPT-ECLUSES

Office de Tourisme de Puisaye-Forterre

SAINT-CLEMENT

Parc de la Ballastière-Sennepy

SAINT-FARGEAU

Office de Tourisme de Puisaye-Forterre

SAINT-FLORENTIN

Office de Tourisme Serein et Armanche
Ville de St Florentin

SAINT-JULIEN-DU-SAULT

Musée du Patrimoine Culturel
point de vue depuis la Chapelle Saint Julien du château
Vauguillain

SAINT-MAURICE-LE-VIEL

Eglise

SAINT-MAURICE-THIZOUAILLE

Chapelle

SAINT-SAUVEUR-EN-PUISAYE

Musée des Arts de la Forge
Office de Tourisme de Puisaye-Forterre

SANTIGNY

Lavoir (18e s.)

SAUVIGNY-LE-BOIS

Le Musée de l'Automobile Nationale 6

SEIGNELAY

Les Halles (17e s.)

SEMAN

Eglise Saint Etienne Saint Firmin

SENS

Jardin de l'Orangerie
Parc Champêtre des Champs-Captants
Square Jean-Cousin
Ville de Sens

SOMMECAISE

Eglise Saint-Martin

TANLAY

Abbaye Cistercienne Notre-Dame de Quincy
Parc du Château de Tanlay

THORIGNY-SUR-OREUSE

Parc du Château de Thorigny

TONNERRE

Les Jardins de l'Hôtel-Dieu Notre Dame des Fontenilles
Musée du Chevalier d'Eon

TOUCY

Office de Tourisme de Puisaye Forterre - BIT de Toucy

TREIGNY

Office de Tourisme de Puisaye-Forterre - BIT de Treigny

VALRAVILLON

Chapelle Saint-Paul-Saint-Pierre

VAUDEURS

Ancienne Eolienne Bollée
Musée de la Pomme et du Cidre

VERGIGNY

Réserve ornithologique de Bas-Rebourseaux

VERMENTON

Parc des Îles

VILLENEUVE-SUR-YONNE

Office de Tourisme de Sens et du Sénonais

DIFFUS

Le miel du Gâtinais
Pays d'Othe
Vallée de la Cure